





Document : PPR\_oise\_aval\_saint-paul-aux-bois  
Source : DDE02 - Préfecture de l' Aisne  
Copyright Scan25 IGN  
Date : 3 mars 2005



# PLAN DE PREVENTION DES RISQUES D' INONDATION DE L' OISE AVAL

Commune de SAINT-PAUL-AUX-BOIS

## LEGENDE

- |   |                   |   |                   |
|---|-------------------|---|-------------------|
|  | Zone rouge        |  | Zone bleue foncée |
|  | Zone bleue claire |  | Zone verte        |



Echelle : 1 / 25 000 ème.

